

# VILLAGES AUTHENTIQUES AUTHENTISCHE DÖRFER

# 07



notre partenaire / unser Partner



## 14 ITINÉRAIRES DE CARACTÈRE

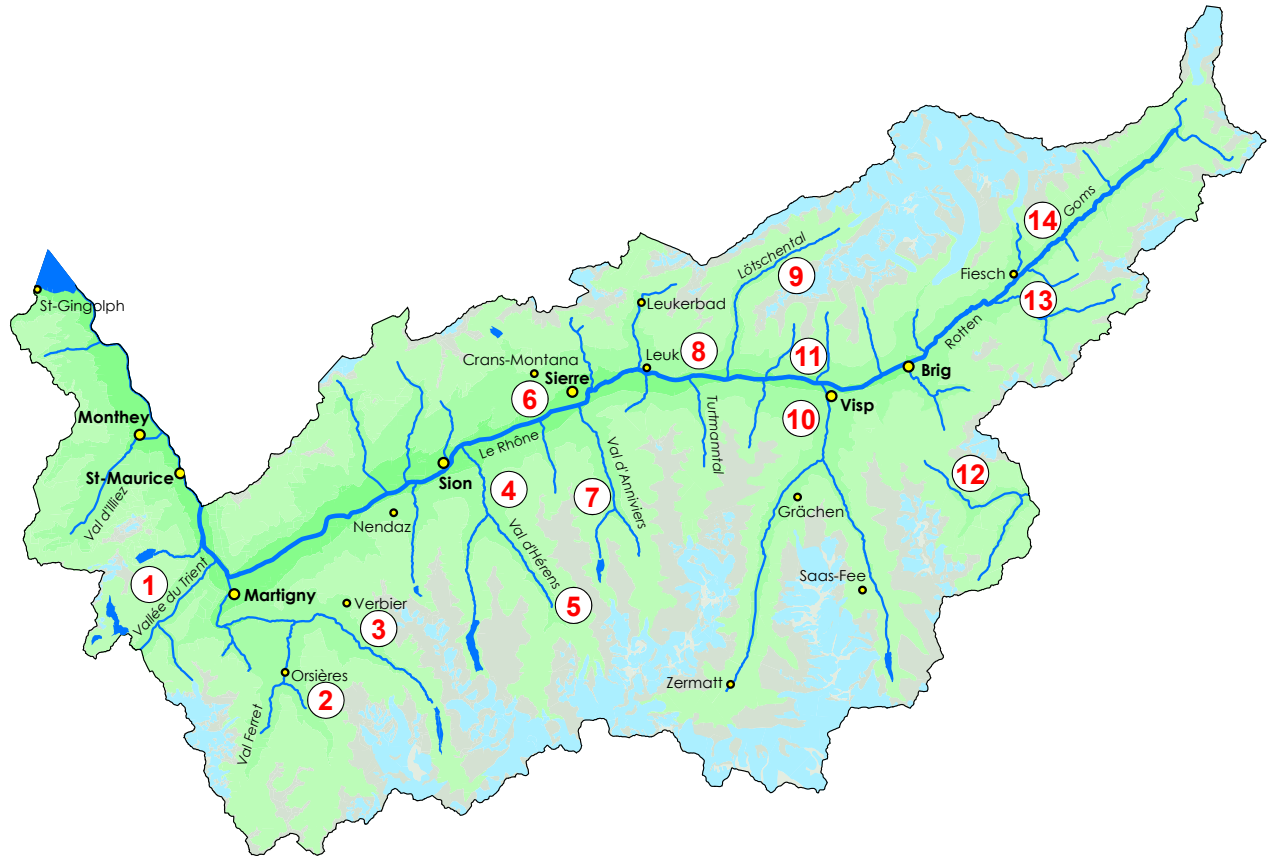
Partez à la découverte du Valais au travers de ses villages authentiques. Ces petites localités et hameaux sont connus pour leur charme, leur histoire et leur patrimoine. Nous vous invitons à les visiter et à les apprécier lors de vos prochaines randonnées. Nous vous proposons, entre autres, de visiter l'église paroissiale Saint-Georges à Ernen, construite en 1510–1518 par Ulrich Ruffiner, ou encore de vous balader à travers les maisons caractéristiques en bois et maçonnerie, décorées de peintures, du village d'Evolène. Beaucoup de trésors sont à découvrir. Faites votre chemin !

## 14 WANDERUNGEN MIT CHARAKTER

**Durchstreift man die authentischen Dörfer, lernt man das Wallis und sein Erbe von einer anderen Seite kennen. Diese kleinen Dörfer und Weiler sind bekannt für ihren Charme und ihre Geschichte. Wir laden Sie ein, diese Kleinode bei Ihrer nächsten Wanderung zu besuchen. Beachten Sie dabei die Pfarrkirche St. Georg in Ernen, zwischen 1510 und 1518 von Ulrich Ruffiner erbaut, oder flanieren Sie durch die Gassen von Evolène, wo die Holz- und Mauerwerkhäuser mit Farbe kunstvoll dekoriert sind. Es gibt viel zu entdecken, machen Sie sich auf den Weg!**

**VALRANDO**

# Situation géographique | Übersichtskarte



# Explication des pictogrammes | Zeichenerklärung



Bus  
Bus



Remontée mécanique  
Seilbahn



Carte touristique  
Wanderkarte



Temps de marche effectif  
Effektive Wanderzeiten



Train  
Zug



Restauration possible  
Verpflegung unterwegs  
möglich



Longueur  
Länge



Randonnée  
Wanderung

01 02 03 04 05 06 07 08 09 10 11 12

pas envisageable  
nicht machbar

envisageable  
machbar

idéal  
optimal



Descente  
Abstieg

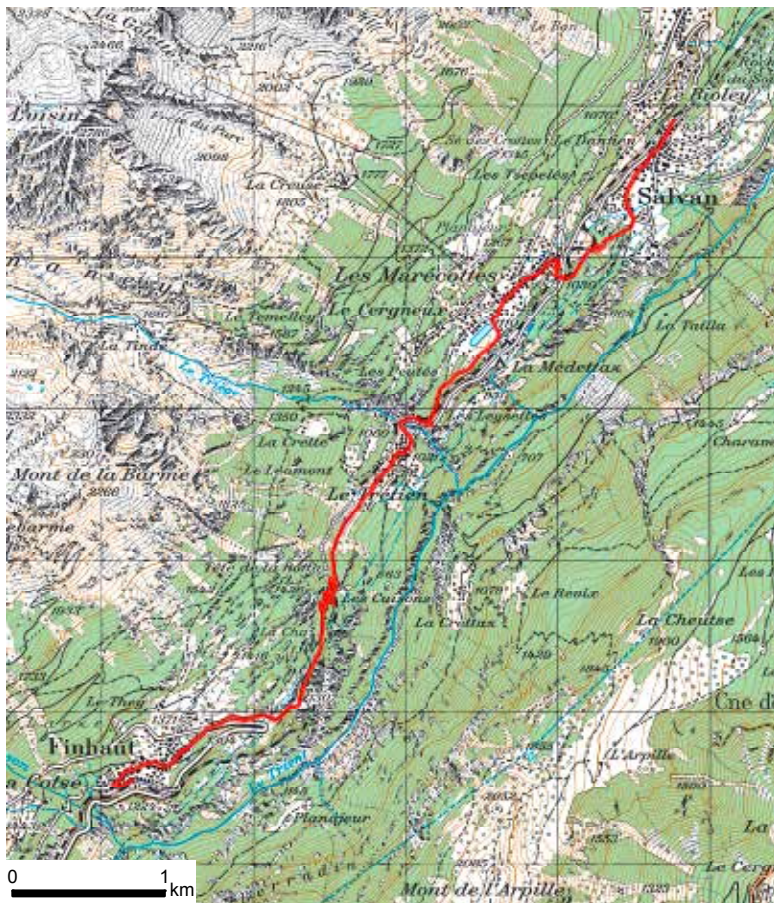


Montée  
Aufstieg





# 01 Vallée du Trient



Finhaut – Le Trétien – Les Marécottes – Salvan



2h 30



7.8 km



240 m



530 m



TopoRando 1:25'000 Vallée du Trient  
282T Martigny

01 02 03 04 05 06 07 08 09 10 11 12

Finhaut  

Les Marécottes  

Le Trétien 

Salvan  



# 02 Val d'Entremont



Liddes – Chandonne – Commeire – Reppaz – La Rosière – Chamaille d'Orsière – La Douay



4h



13.8 km



410 m



925 m



TopoRando 1:25'000 Pays du St-Bernard  
282T Martigny

- 01
- 02
- 03
- 04
- 05
- 06
- 07
- 08
- 09
- 10
- 11
- 12

Liddes   
Commeire

Reppaz   
La Douay





# 03 Haut Val de Bagnes



Versegères – Sarreyer – Les Morgnes – Lourtier – Champsec – Versegères



3h



9.1 km



450 m



450 m



1:25'000 Verbier/Val de Bagnes  
282T Martigny, 283T Arolla

01 02 03 04 05 06 07 08 09 10 11 12

Versegères  

Lourtier  

Sarreyer  

Champsec 

Les Morgnes 



# 04 Mont-Noble – St-Martin



Nax – Vernamiège – Mase – Preylett – Suen – St-Martin



3h 30



10.7 km



540 m



405 m



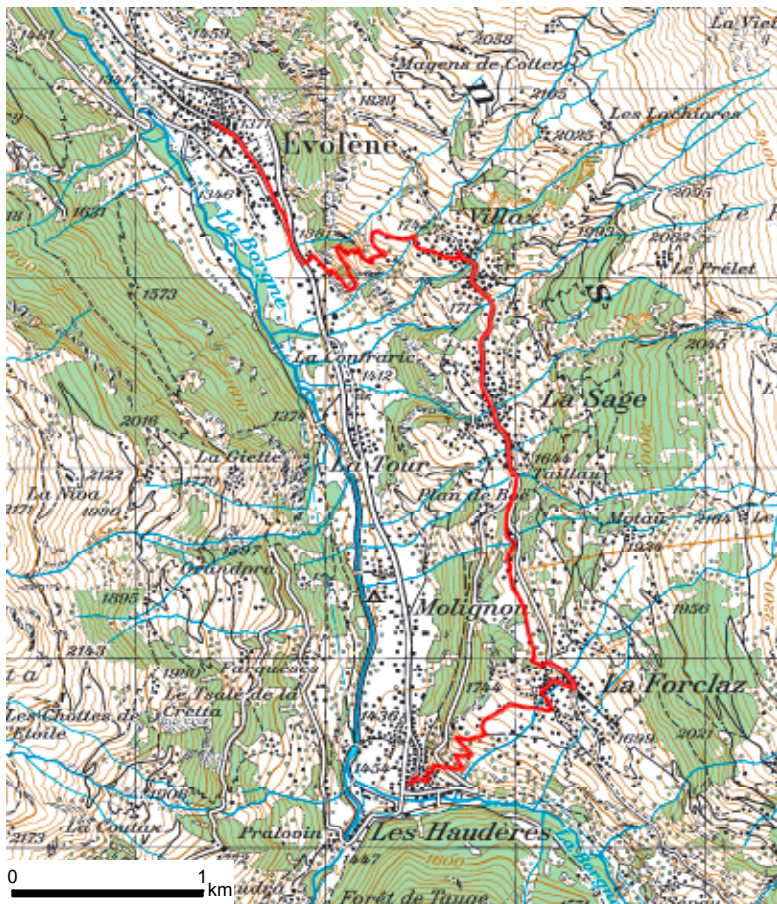
TopoRando 1:25'000 Val d'Hérens  
273T Montana

- 01
- 02
- 03
- 04
- 05
- 06
- 07
- 08
- 09
- 10
- 11
- 12





# 05 Evolène



Les Haudères – La Forclaz – La Sage – Villa – Evolène



2h 30



7.1 km



385 m



465 m



TopoRando 1:25'000 Val d'Hérens  
283T Arolla

- 01
- 02
- 03
- 04
- 05
- 06
- 07
- 08
- 09
- 10
- 11
- 12

Les Haudères  

Villa  

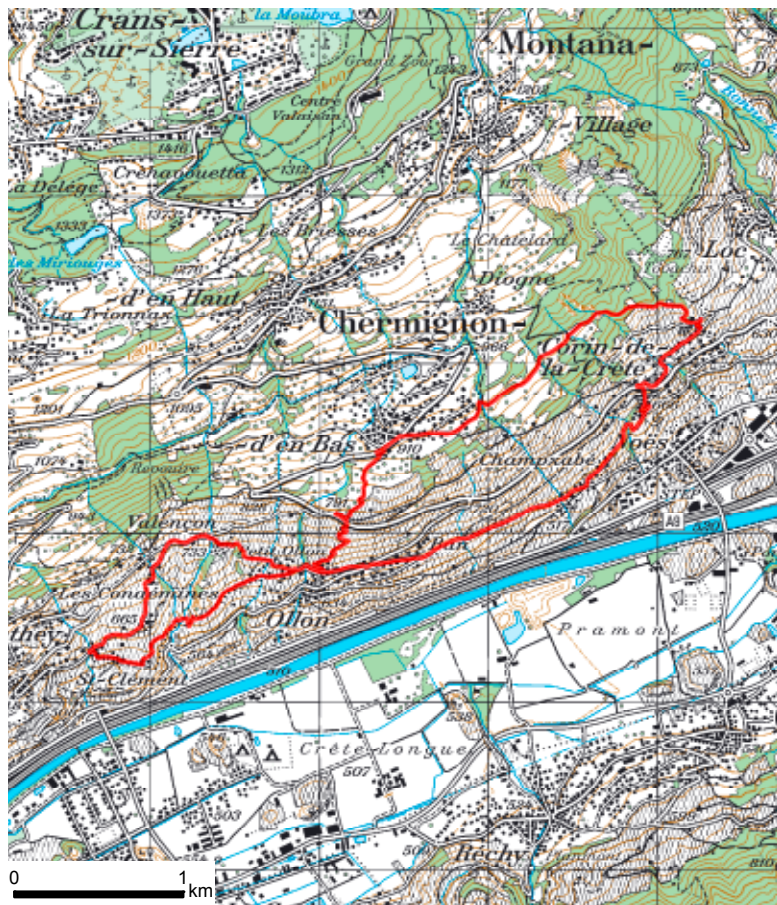
La Forclaz  

Evolène  

La Sage  



# 06 Louable Contrée



Corin-de-la-Crête – Chermignon d'en Bas – Ollon – Valençon – St-Clément – Ollon – Champzabé – Corin-de-la-Crête



3h 30



10.9 km



530 m



530 m



TopoRando 1:25'000 Crans-Montana – Sierre  
273T Montana, 3305T Crans-Montana

- 01
- 02
- 03
- 04
- 05
- 06
- 07
- 08
- 09
- 10
- 11
- 12

Corin-de-la-Crête



Ollon



Chermignon d'en Bas

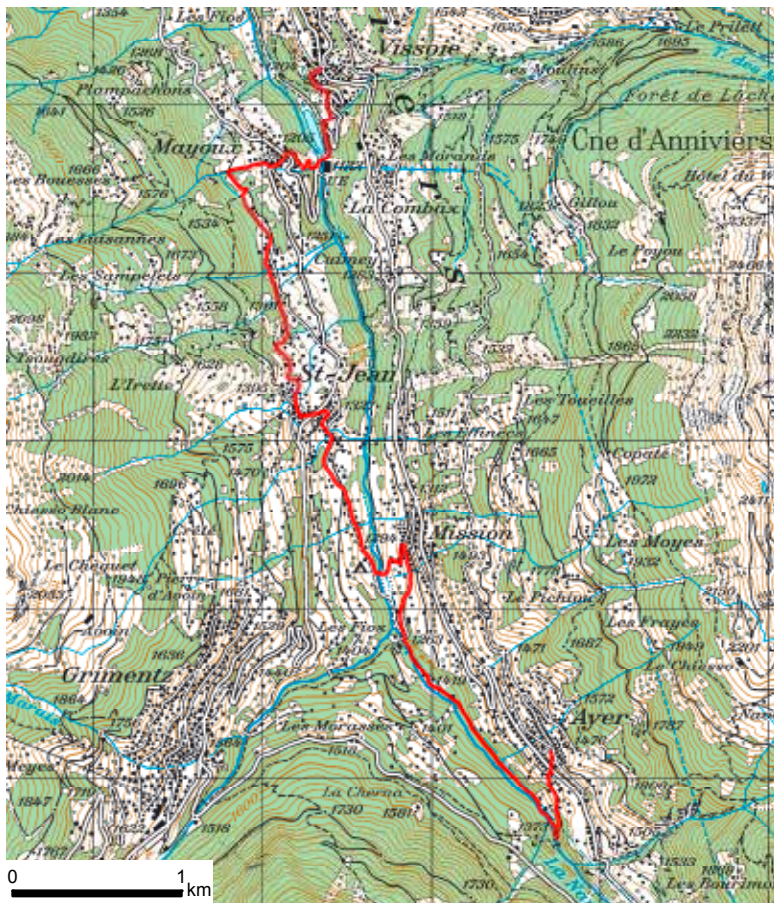


St-Clément (Vaas)





# 07 Val d'Anniviers



Ayer – Mission – Les Barmes – St-Jean – St-Jean-d'en Haut – Mayoux – Vissoie



2h 30



7.5 km



280 m



550 m



TopoRando 1:25'000 Val d'Anniviers  
273T Montana, 3305T Crans-Montana

01 02 03 04 05 06 07 08 09 10 11 12



# 08 Leuker Sonnenberge



Jeizinen – Erschmatt – Feschel – Guttet – Albinen



3h 40



10.8 km



560 m



780 m



1:25'000 Leukerbad  
273T Montana, 274T Visp

- 01
- 02
- 03
- 04
- 05
- 06
- 07
- 08
- 09
- 10
- 11
- 12

Jeizinen

Guttet

Erschmatt

Albinen

Feschel





# 09 Löttschental



Fafleralp – Kühmad – Blatten – Ried



1h 35



5.5 km



120 m



400 m



1:25'000 Löttschental

264T Jungfrau, 3324T Löttschental-Aletschgebiet

- 01
- 02
- 03
- 04
- 05
- 06
- 07
- 08
- 09
- 10
- 11
- 12

Fafleralp  

Blatten  

Eisen 

Ried  



# 10 Augstbordregion



Bürchen Zenhäusern – Alt Zeneggen – Zeneggen Unner dum Biel – Burgen – Törbel



3h 05



10.1 km



460 m



400 m



1:25'000 Visp  
274T Visp

- 01
- 02
- 03
- 04
- 05
- 06
- 07
- 08
- 09
- 10
- 11
- 12

Bürchen Zenhäusern



Burgen



Alt Zeneggen



Törbel



Zeneggen






# 11 Südrampe




Mund – Finnen – Eggen – Ausserberg – St. German – Raron – Niddergesteln

 5h 20

















 17.3 km

 600 m

 1140 m

 1:25'000 Visp oder 1:25'000 Lötschental  
274T Visp, 3324T Lötschental-Aletschgebiet

- 01
- 02
- 03
- 04
- 05
- 06
- 07
- 08
- 09
- 10
- 11
- 12

- |            |   |   |               |  |  |   |
|------------|---|---|---------------|--|--|---|
| Mund       |      |     | Ausserberg    |   |   |  |
| Finnen     |      |     | Raron         |   |   |  |
| Eggen      |     |    | Niddergesteln |  |  |   |
| St. German |  |  |               |  |  |   |



# 12 Simplon



Engloch – Egga – Simplon Dorf – Gabi



2h



7.7 km



60 m



630 m



1:25'000 Simplon  
274T Visp, 3319T Simplon

01 02 03 04 05 06 07 08 09 10 11 12

Engloch 

Egga 

Simplon Dorf 

Gabi 





# 13 Binntal



Binn – Ze Binne – Hockmatta – Niederernen – Ernen



3h 20



10.3 km



440 m



640 m



1:25'000 Binntal  
264T Jungfrau, 265T Nufenenpass

- 01
- 02
- 03
- 04
- 05
- 06
- 07
- 08
- 09
- 10
- 11
- 12



# 14 Goms



Bellwald – Niederwald – Blitzenen – Reckingen – Münster



3h 40



13.8 km



300 m

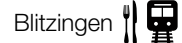
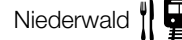


480 m



1:25'000 Goms  
265T Nufenenpass

- 01
- 02
- 03
- 04
- 05
- 06
- 07
- 08
- 09
- 10
- 11
- 12





# Impressum

**Éditeur | Herausgeber:** © Valrando, Sion  
Série 07/2019

**Tirage | Auflage:** 10 000 Ex.

Reproduction avec l'autorisation de swisstopo (BA19087)  
Reproduziert mit der Bewilligung von swisstopo (BA19087)

**Copyright photos | Fotos:**

Page de titre/Titelseite: Reckingen © Obergoms Tourismus und Christian Pfammatter

- 01 Salvan © Vallée du Trient
- 02 La Rosière, Gaëtan Tornay © Pays St-Bernard
- 03 Champsec © Verbier Promotion SA
- 04 Suen © St-Martin Tourisme

- 05 La Sage © Evolène Région Tourisme
- 06 Corin-de-la-Crête © Valrando
- 07 Ayer © Anniviers Tourisme
- 08 Erschmatt © R. Vonmoos, Sortengarten Erschmatt
- 09 Blatten Lötschental © Lötschental Marketing AG
- 10 Bürchen Zenhäusern © Fabian Hugo, Moosalp Tourismus AG
- 11 Raron © Andrea Soltermann, Lötschberg Region
- 12 Simplon Dorf © Simplon Tourismus
- 13 Ze Binne © Oliver Cäsar Ritz
- 14 Niederwald © Obergoms Tourismus und Christian Pfammatter

**Impression | Druck**  
Valmedia AG, Visp

**Graphisme | Grafik**  
pomona. Visp




# Karten von swisstopo

Zu den schönsten Orten der Schweiz

# Cartes de swisstopo

Au plus beaux endroits de la Suisse



wissen wohin  
savoir où

swisstopo



Schweizerische Eidgenossenschaft  
Confédération suisse  
Confederazione Svizzera  
Confederaziun svizra

Bundesamt für Landestopografie swisstopo  
Office fédéral de topographie swisstopo  
[www.swisstopo.ch](http://www.swisstopo.ch)

