

# CHEMIN DU VIGNOBLE WEINWEG

# 00



nos partenaires | unsere Partner



# Situation géographique | Übersichtskarte



Le **Chemin du vignoble** offre trois itinéraires parallèles à découvrir selon ses envies:

Le **chemin pédestre** est constitué de 66km de chemins de randonnée, dans un vignoble bénéficiant d'un ensoleillement exceptionnel de 2000 heures par année. Situé à l'adret, à une altitude allant de 450 à 800 mètres, il permet de marcher à pied sec pratiquement tout l'année. L'itinéraire pédestre fait partie des itinéraires régionaux de «La Suisse à pied».

La **voie cyclable** de 83km fait partie des itinéraires régionaux de «La Suisse à vélo».

La **route** a été étudiée pour permettre aux bus de l'emprunter sans difficulté.





Der **Weinweg** besteht aus drei parallelen Routen, die man nach Belieben entdecken kann:

Der **Wanderweg** hat eine Länge von 66 km und verfügt über eine aussergewöhnliche Sonneneinstrahlung von 2000 Stunden pro Jahr. Er quert auf einer Höhe von 450 bis 800 Metern die nach Süden exponierten Weinhänge des Rhonetals und kann praktisch während des ganzen Jahres trockenen Fusses begangen werden.

Der Weg gehört den regionalen Routen des «Wanderland Schweiz» an.

Als regionale «Veloland Schweiz»-Route ist der 83 km lange **Radweg** klassiert.

Die Linienführung der **Strasse** wurde so gewählt, dass sie von Bussen problemlos befahren werden kann.

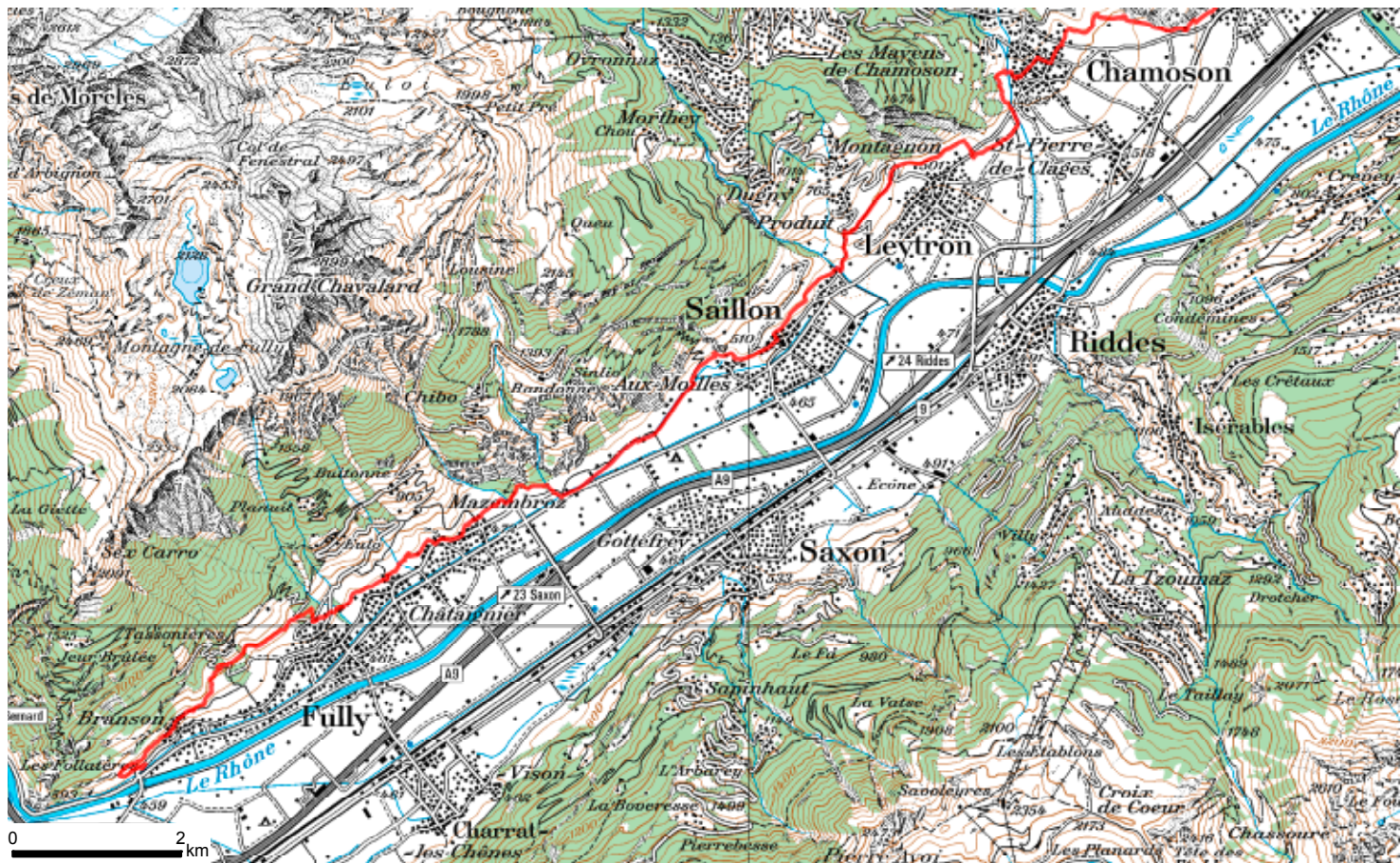
[www.weinweg.ch](http://www.weinweg.ch)







# Fully – Saillon – Leytron – Chamoson





Branson Pont du Rhône – Branson Village – Vers L'Eglise Fully –  
 Châtaignier – Saxé – Mazembroz – Vieux Chêne – La Sarvaz –  
 Saillon Village – Les Moulins Gorges de la Salentse – Leytron – Chamoson



5 h 15



17.7 km



780 m





600 m




1:25 000 Du Rhône aux Muverans  
 272T St-Maurice / 282T Martigny

01 02 03 04 05 06 07 08 09 10 11 12


Branson Pont du Rhône  




Branson Village  

Vers L'Eglise Fully   

Châtaignier 





Saxé  

Mazembroz   

La Sarvaz   

Saillon Village   

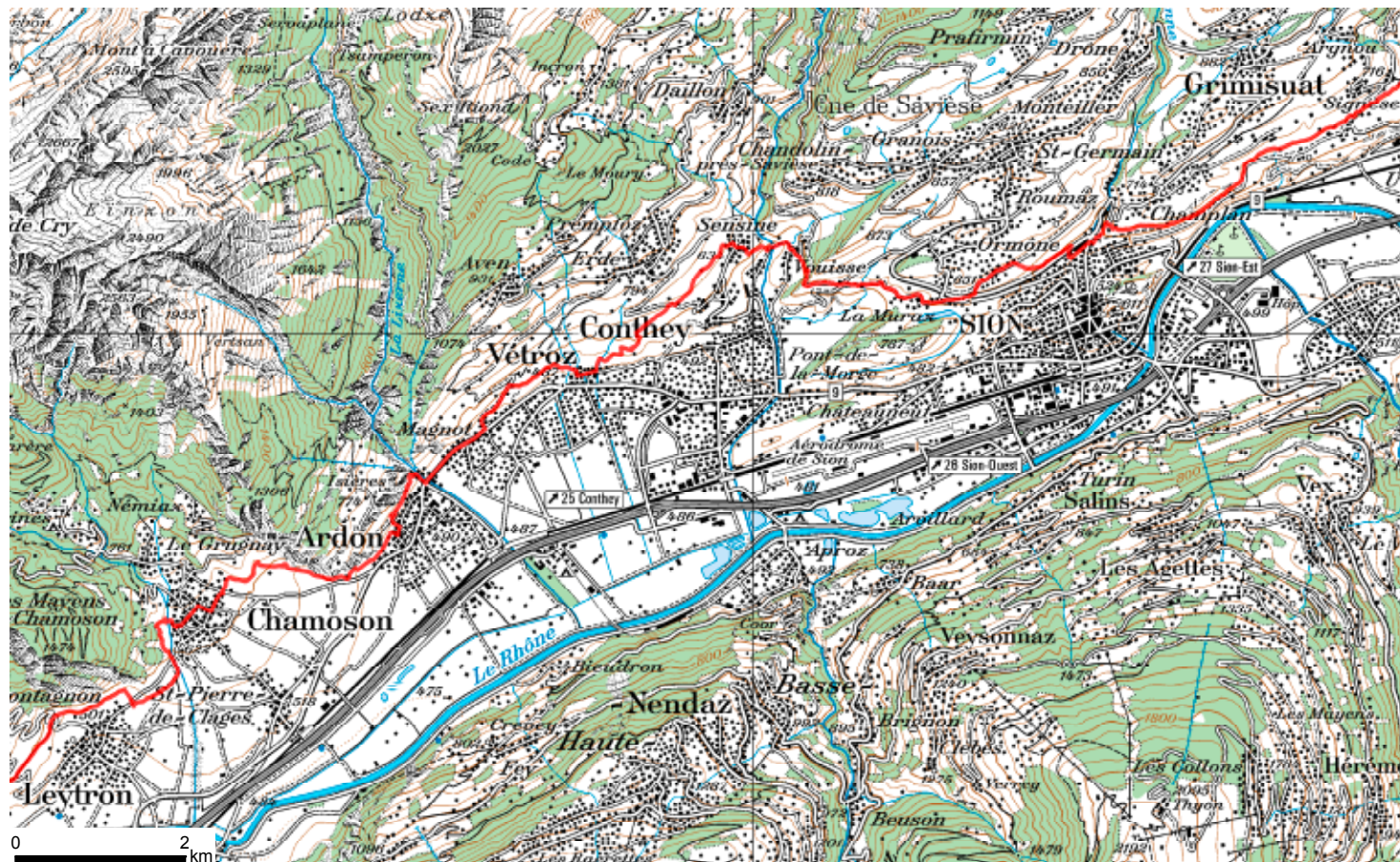
Leytron   

Chamoson – St-Pierre-de-Clages    





# Chamoson – Ardon – Vétroz – Conthey – Savièse – Sion





Chamoson–Ardon–Magnot–Vétroz–Sensine–Vouisse–Mont d'Orge La Muraz



4 h



13.5 km



475 m



465 m



1:25 000 Sion–Derborence–Sanetsch  
272T St-Maurice / 273T Montana

Chamoson–St-Pierre-de-Clages

Ardon

Magnot

Vétroz

Sensine

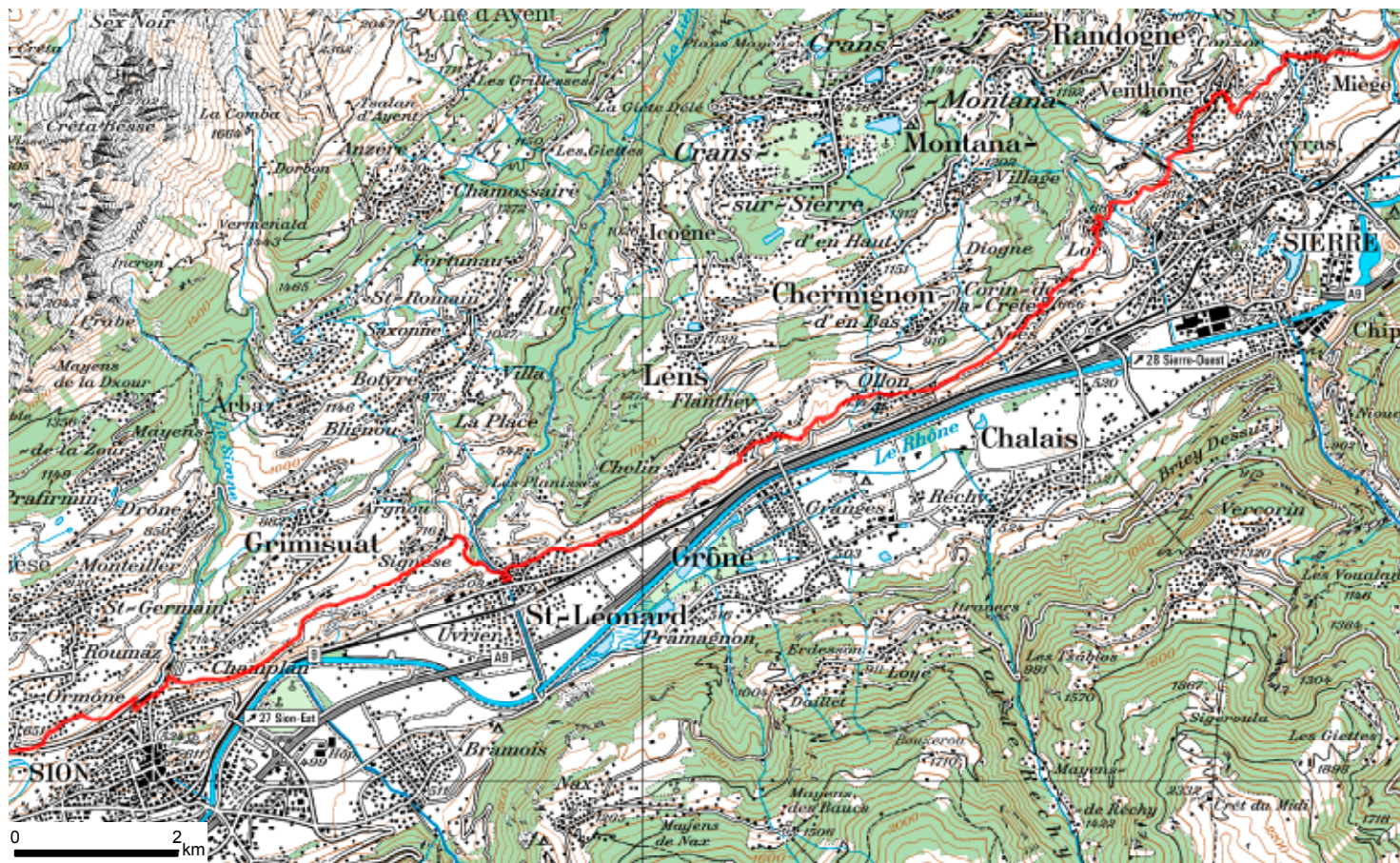
Mont d'Orge La Muraz

- 01
- 02
- 03
- 04
- 05
- 06
- 07
- 08
- 09
- 10
- 11
- 12





# Sion – Grimisuat – Ayent – St-Léonard – Lens – Crans-Montana – Sierre







Mont d'Orge La Muraz – St-Léonard – St-Clément – Ollon – Corin-de-la-Crête



4 h 30



16.2 km



510 m



500 m



1:25 000 Crans-Montana – Sierre  
273T Montana

Mont d'Orge La Muraz 

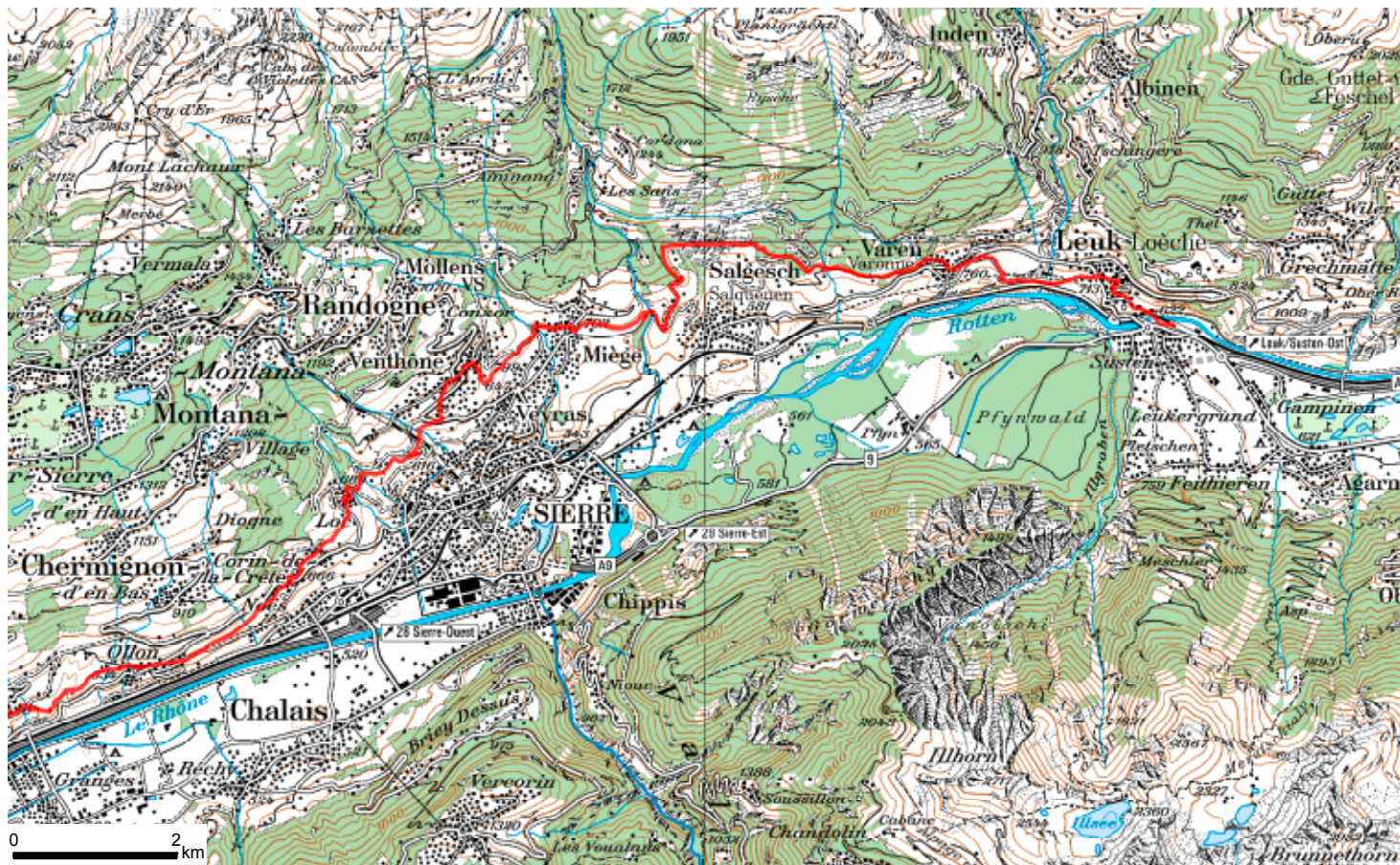
St-Léonard  

Ollon 

Corin-de-la-Crête 



# Sierre – Crans-Montana – Noble-Contrée – Salgesch – Varen – Leuk







Corin-de-la-Crête–Loc–Les Anchettes–Venthône–Miège–Varen–Leuk-Stadt–Leuk/Susten Bahnhof



5 h



17.2 km



630 m



670 m






1:25 000 Crans-Montana–Sierre  
273T Montana / 3305T Crans-Montana

Corin-de-la-Crête   

Loc 

Les Anchettes 

Venthône   

Miège   

Salgesch    

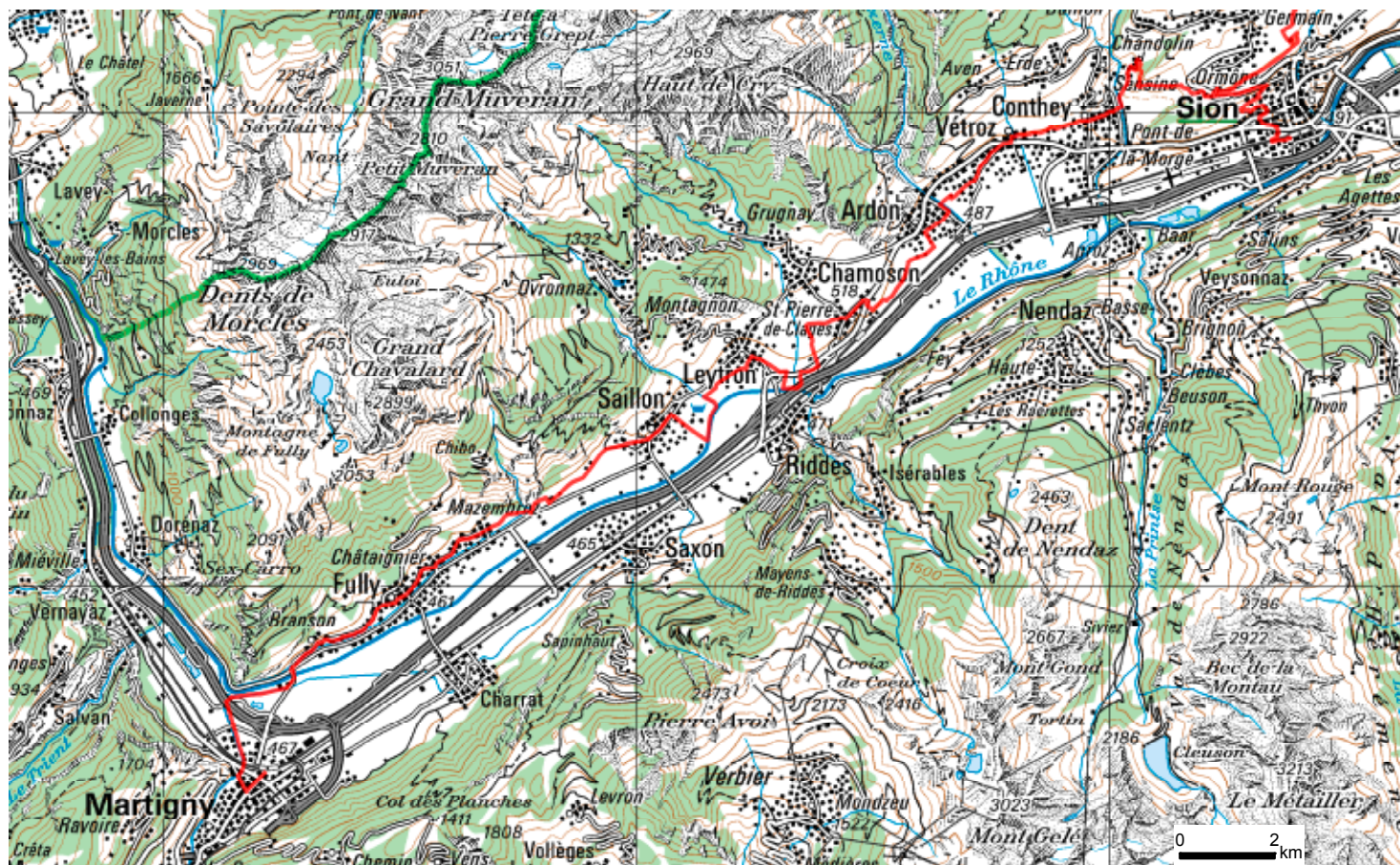
Varen   

Leuk-Stadt   

Susten    



# Martigny – Sion







Martigny Gare–Fully–Saillon–Leytron–Chamoson–St-Pierre-de-Clages–Ardon–Vétroz–Plan-Conthey–Sion Gare



36 km



480 m



300 m



1:50 000

272 St-Maurice

282 Martigny

273 Montana

1:100 000

105 Valais/Wallis

01

02

03

04

05

06

07

08

09

10

11


12

Martigny 

Fully 


Saillon 

Leytron 

Chamoson–St-Pierre-de-Clages 

Ardon 

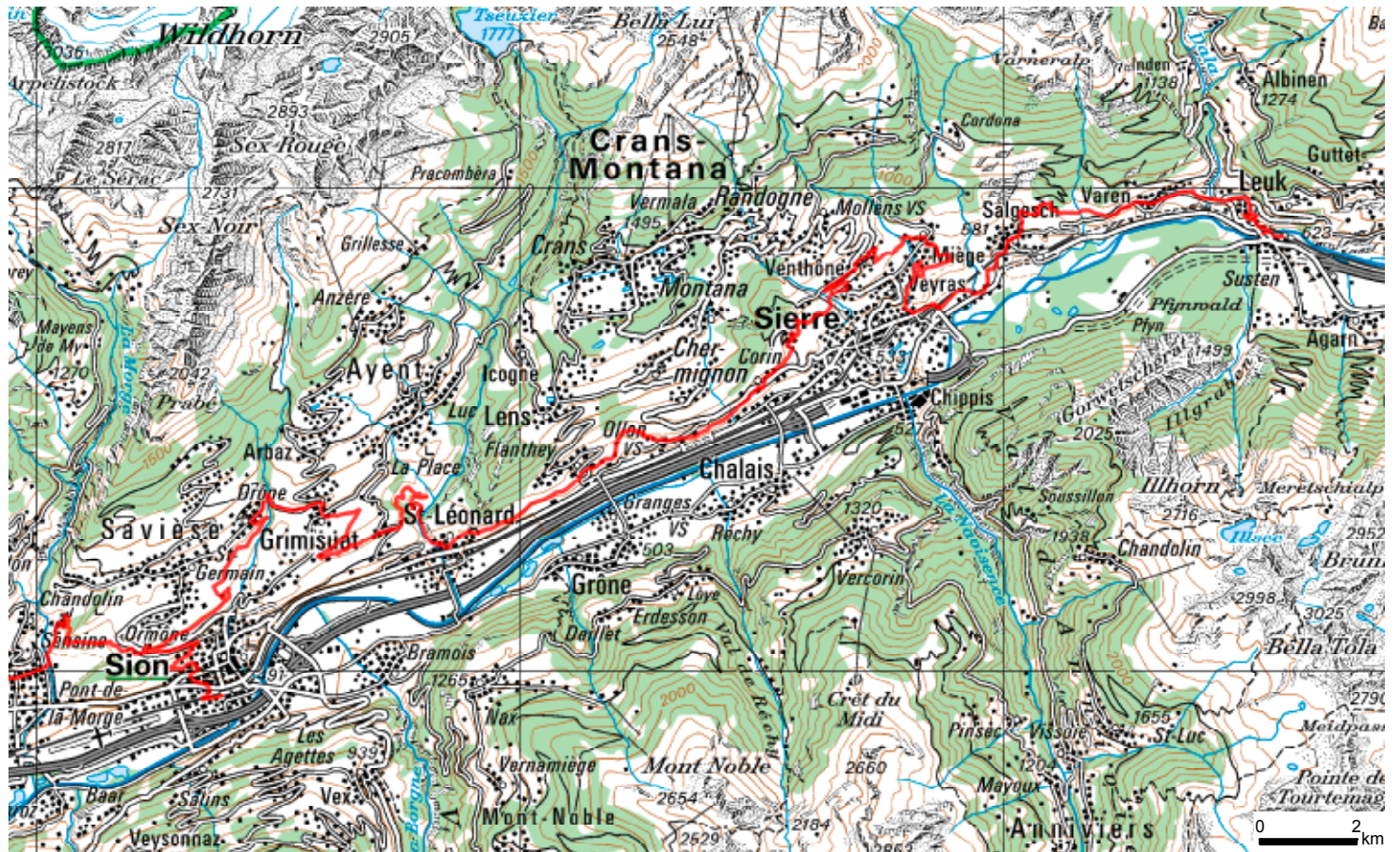
Vétroz 

Plan Conthey 

Sion 



# Sion – Leuk







Sion Gare–Drône–Grimisuat–Signèse–St-Léonard–Vaas–Ollon–Corin-de-la-Crête–Loc–Venthône–Miège–Sierre–Salgesch–Varen–Leuk-Stadt–Leuk/Susten Bahnhof



47 km



1250 m



1300 m



1:50 000  
1:100 000

273 Montana  
105 Valais/Wallis

01 02 03 04 05 06 07 08 09 10 11 12

Sion

Loc

Drône

Venthône

Grimisuat

Miège

Signèse

Sierre

St-Léonard

Salgesch

Vaas

Varen

Ollon

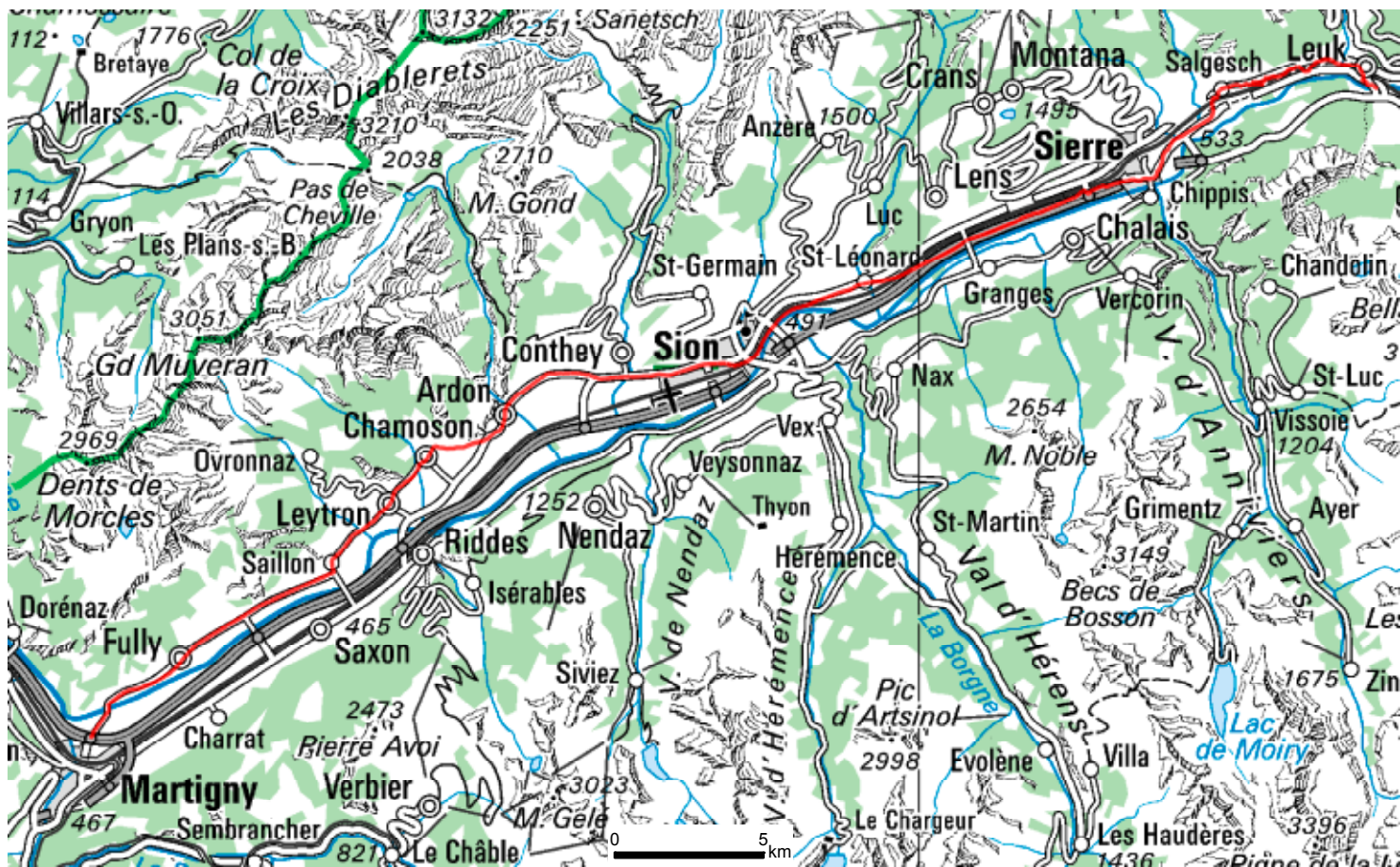
Leuk-Stadt

Corin-de-la-Crête

Susten



# Martigny – Leuk







Martigny–Leuk



55 km



1:100 000  
1:200 000

105 Valais/Wallis  
6009 Strassenkarte Schweiz

Caves | **Weinkeller**



[www.lesvinsduvalais.ch](http://www.lesvinsduvalais.ch)

# Explication des pictogrammes | Zeichenerklärung



Bus  
**Bus**



Hébergement  
**Unterkunft**



Carte touristique  
**Wanderkarte**



Temps de marche effectif  
**Effektive Wanderzeiten**



Train  
**Zug**



Restauration possible  
**Verpflegung unterwegs  
möglich**



Longueur  
**Länge**



Randonnée  
**Wanderung**

01 02 03 04 05 06 07 08 09 10 11 12

pas envisageable  
**nicht machbar**

envisageable  
**machbar**

idéal  
**optimal**



Descente  
**Abstieg**



Montée  
**Aufstieg**





# Impressum

**Éditeur | Herausgeber** © Valrando, Sion  
Série 08/2020

**Tirage | Auflage** 10 000 Ex.

Reproduction avec l'autorisation de swisstopo (BA200026)  
Reproduziert mit der Bewilligung von swisstopo (BA200026)

## Copyright photos | Fotos

Page de titre/Titelseite: © José Simoes

Pédestre/Wanderung 1 Fully–Chamoson: © Marta Sielatycka

Pédestre/Wanderung 2 Chamoson–Sion: © José Simoes

Pédestre/Wanderung 3 Sion–Sierre: © José Simoes

Pédestre/Wanderung 4 Sierre–Leuk: © José Simoes

Vélo 1 Martigny–Sion: © Marta Sielatycka

Vélo 2 Sion–Leuk: © Gianluca Colla

Route/Strasse Martigny–Leuk: © Gianluca Colla

Explication des signes/Zeichenerklärung: © Gianluca Colla

Impressum: © José Simoes

**Impression | Druck    Graphisme | Grafik**

Valmedia AG, Visp



# Karten von swisstopo

Zu den schönsten Orten der Schweiz


# Cartes de swisstopo

Vers les plus beaux endroits de la Suisse



wissen wohin  
savoir où

swisstopo

 Schweizerische Eidgenossenschaft  
Confédération suisse  
Confederazione Svizzera  
Confederaziun svizra

Bundesamt für Landestopografie swisstopo  
Office fédéral de topographie swisstopo  
[www.swisstopo.ch](http://www.swisstopo.ch)

  
 Schweizer  
Wanderwege

Foto: José Simões