

VALLONS SECRETS GEHEIMNISVOLLE TÄLER

12



Valrando

nos partenaires | unsere Partner



Schweizer
Wanderwege



Vallées cachées, après l'horizon
Délicieuse Nature, ultime abandon

Aubépines, jardin en mouvement
Exister, regarder, être; autrement

Les yeux baignés du soleil qui se lève
Cet éblouissement alpin nous élève

Chercher sa propre verticalité
Et trouver, ici, sa simple vérité

S'ouvrir au monde et ses sublimes reflets,
Aux écrans préservés des Vallons Secrets ...

Frédéric Rossignol

**Vom Tal aus
sieht alles gross aus,
vom Gipfel
wirkt alles klein.**

Gilbert Keith Chesterton (1874–1936)

Situation géographique | Übersichtskarte



Explication des pictogrammes | Zeichenerklärung



Restauration possible
Verpflegung unterwegs möglich



Bus
Bus



Temps de marche effectif
Effektive Wanderzeiten



Remontée mécanique
Seilbahn



Train
Zug



Carte touristique
Wanderkarte



Longueur
Länge

01 02 03 04 05 06 07 08 09 10 11 12

pas envisageable
nicht machbar

envisageable
machbar

idéal
optimal



Randonnée
Wanderung



Randonnée de montagne
Bergwanderung

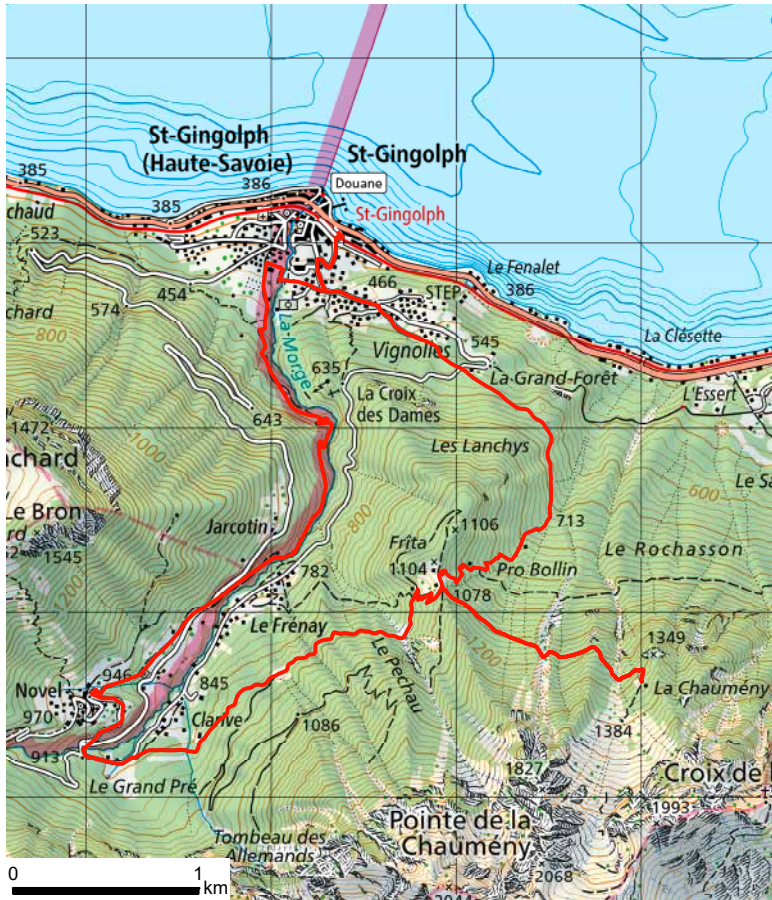


Montée
Aufstieg



Descente
Abstieg

01 Vallon de la Morge



St-Gingolph – Novel – Frita – La Chaumény –
Frita – St-Gingolph



5 h 20



14,3 km



1085 m



1085 m



1: 25 000 Chablais valaisan
262T Rochers de Naye

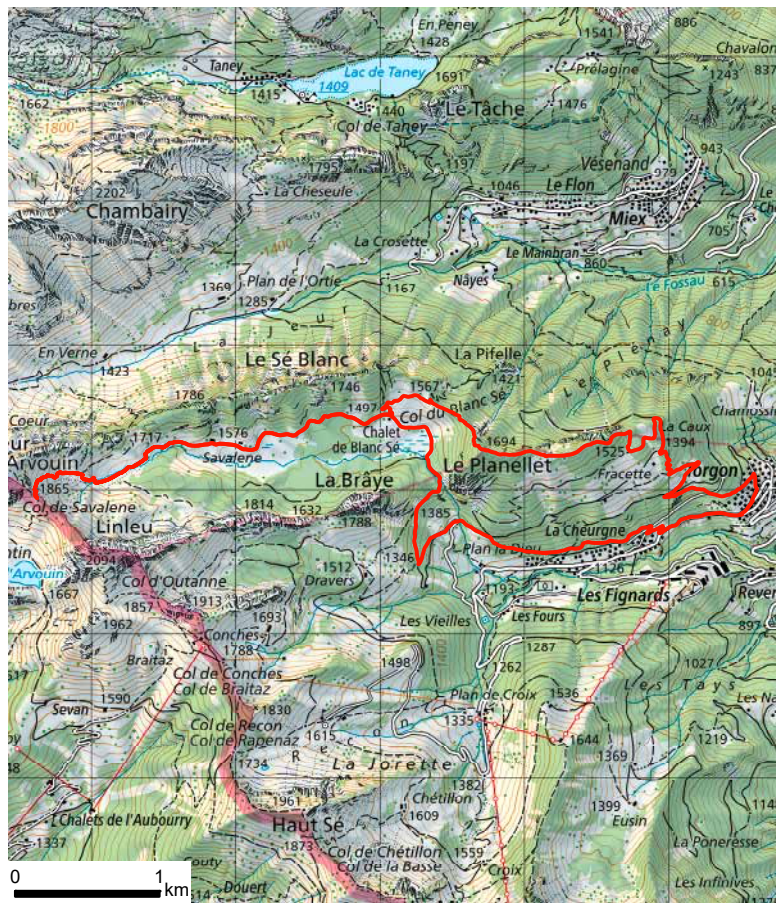
- 01
- 02
- 03
- 04
- 05
- 06
- 07
- 08
- 09
- 10
- 11
- 12



St-Gingolph



02 Vallon de Savalène



Torgon – Chalet de Blanc Sé – Col de Savalène –
Chalet de Blanc Sé – Le Planallet – Torgon



5 h 30



15,5 km



1040 m



1040 m



1: 25 000 Chablais vaillais
272T St-Maurice

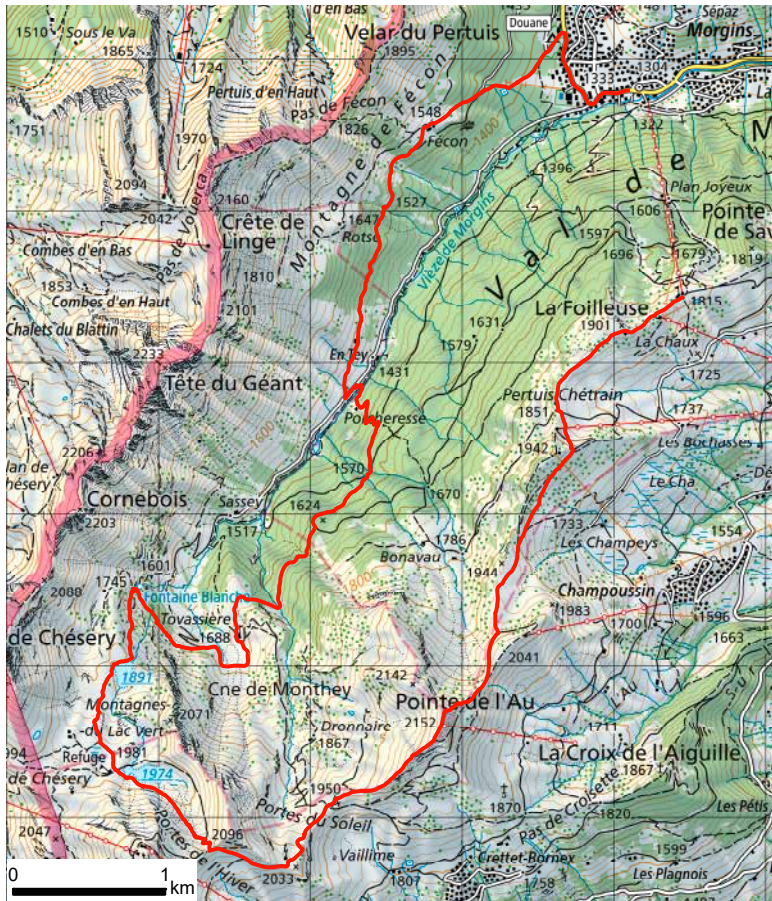
01 02 03 04 05 06 07 08 09 10 11 12



Torgon



03 Vallon de They



Morgins – La Foilleuse – Pointe de l’Au – Refuge de Chéséry – La Tovassière – Morgins



5 h 25



16,5 km



775 m



1277 m



1: 25 000 Chablais vaillais
272T St-Maurice

- 01
- 02
- 03
- 04
- 05
- 06
- 07
- 08
- 09
- 10
- 11
- 12

Morgins



Refuge de Chéséry



La Tovassière



La Foilleuse



04 Vallon de Susanfe



Champéry – Le Grand Paradis – Refuge de Bonnavau –
Cabane de Susanfe – Le Grand Paradis – Champéry



6 h 45



18 km



1300 m




1300 m



1: 25 000 Chablais valaisan
272T St-Maurice

01 02 03 04 05 06 07 08 09 10 11 12

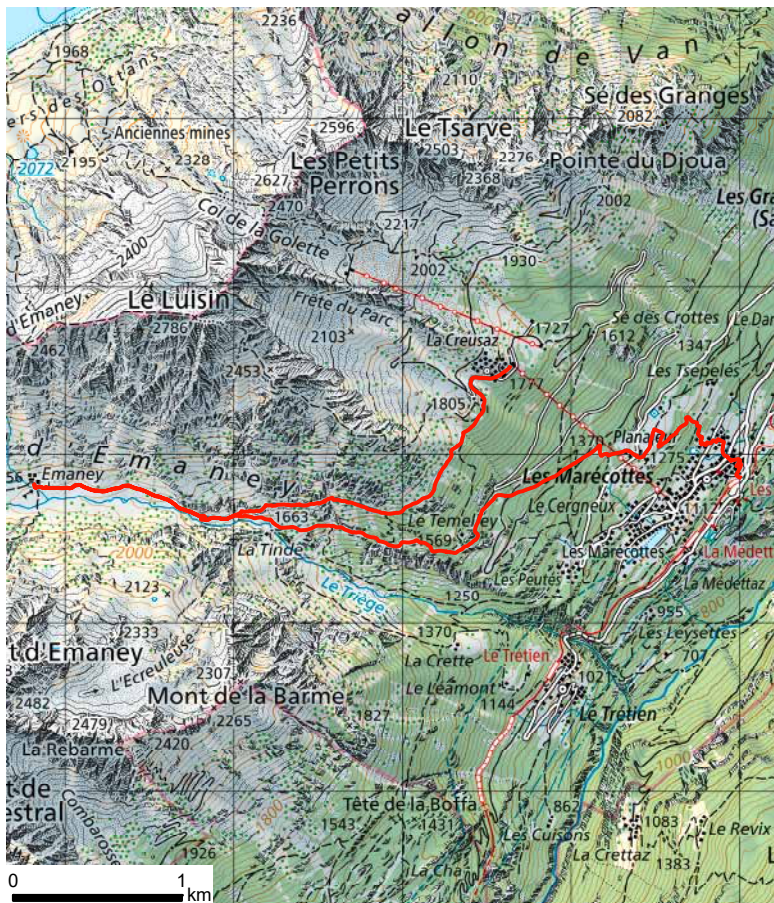
Champéry   

Grand Paradis 

Cabane de Susanfe 



05 Vallon d'Emaney



La Creusaz – Emaney – La Tinde – La Crette – Les Marécottes



3 h 15



9,5 km



320 m



1070 m



1:25 000 Pays du St-Bernard
282T Martigny

- 01
- 02
- 03
- 04
- 05
- 06
- 07
- 08
- 09
- 10
- 11
- 12

Les Marécottes



La Creusaz



Alpage d'Emaney



06 Val de Valsorey



Bourg-St-Pierre – Cabane du Vélán – Bourg-St-Pierre



5 h 50



15 km



1160 m



1160 m



1: 25 000 Pays du St-Bernard
282T Martigny

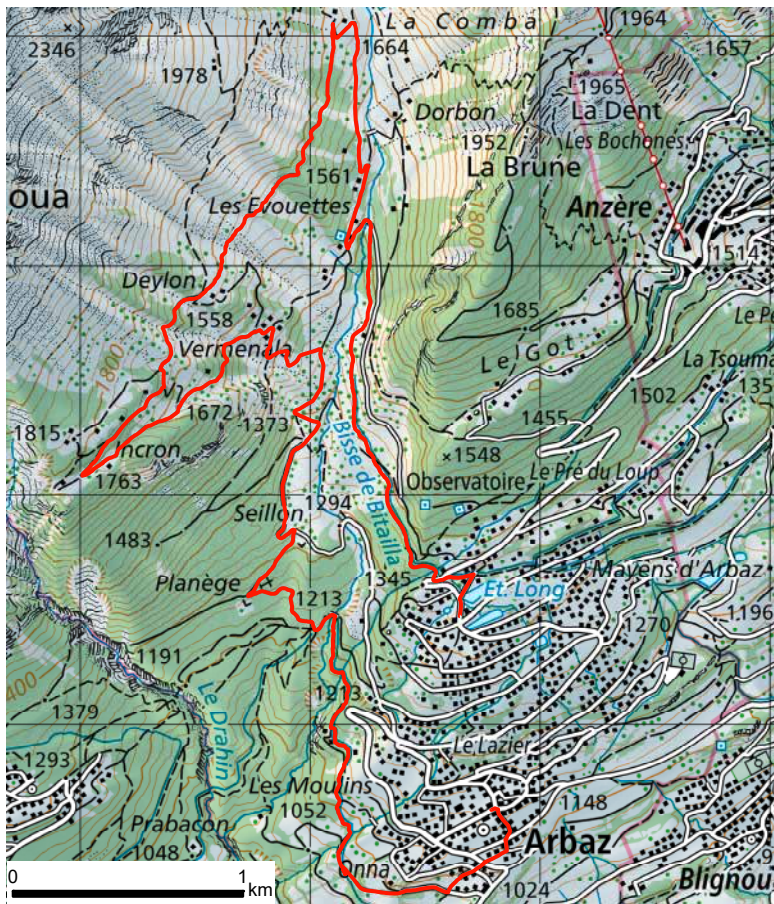
01 02 03 04 05 06 07 08 09 10 11 12

Bourg-St-Pierre  

Cabane du Mont Vélán 



07 Vallon d'Arbaz



Mayens d'Arbaz – Les Evouettes – Incron – Planège –
Bisse de Grimisuat – Arbaz



4 h 15



13 km



695 m



870 m



1:25 000 Anzère
273T Montana

- 01
- 02
- 03
- 04
- 05
- 06
- 07
- 08
- 09
- 10
- 11
- 12

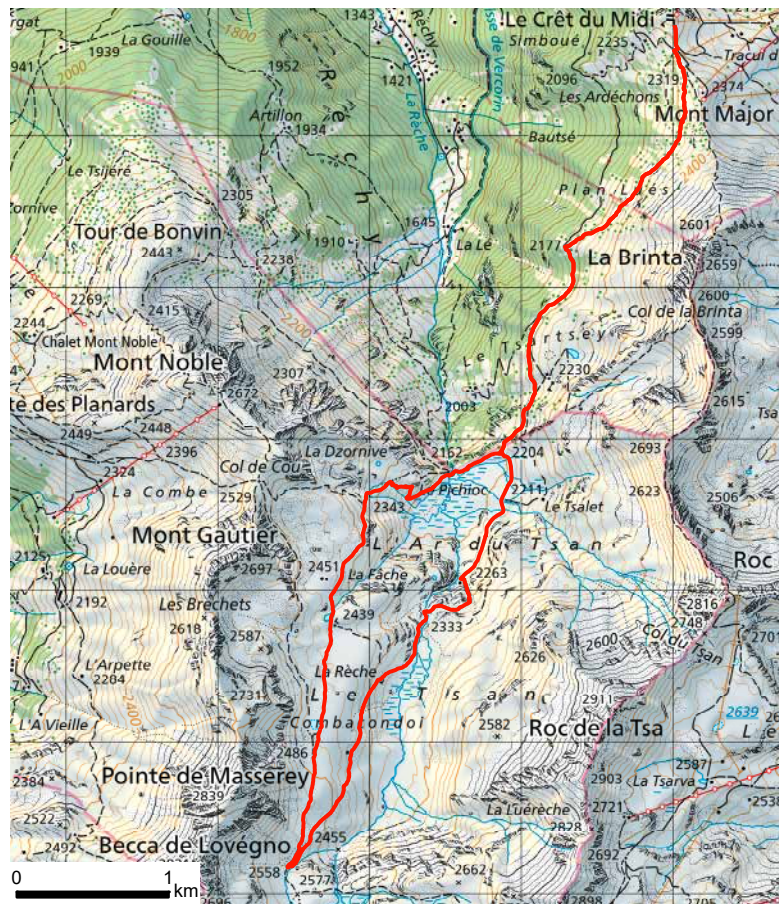
Mayen d'Arbaz



Arbaz



08 Vallon de Réchy



Crêt du Midi – Lac du Louché – L'Ar du Tsan – Crêt du Midi



4 h 40



14,5 km



690 m



690 m



1: 25 000 Vallon de Réchy
273T Montana / 3305T Crans-Montana

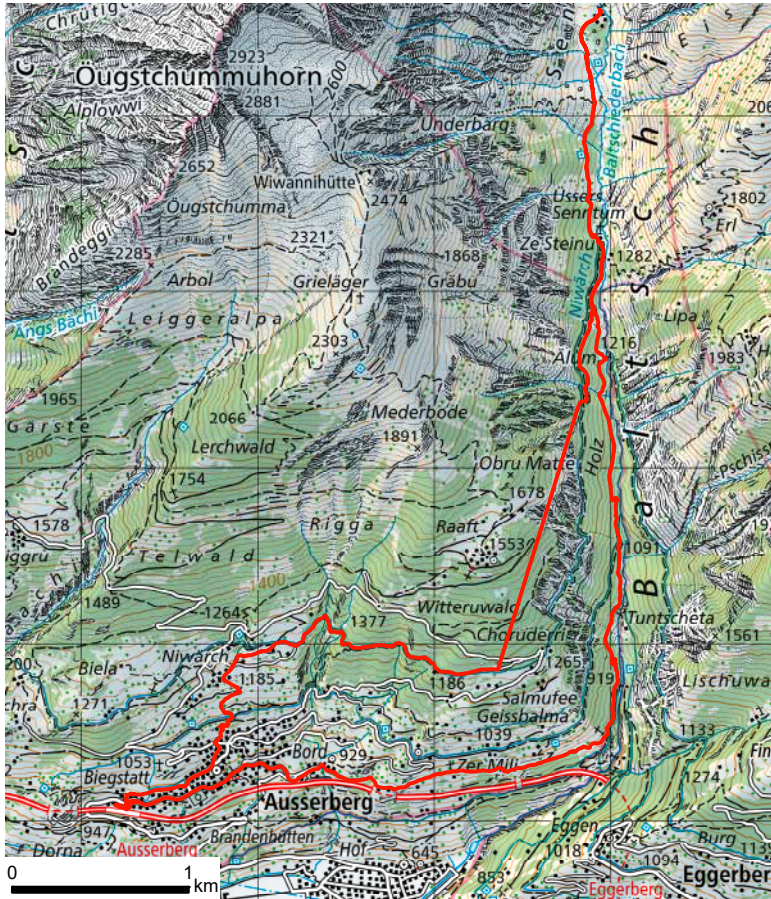
01 02 03 04 05 06 07 08 09 10 11 12

Vercorin  

Crêt du Midi  



09 Baltschiedertal



Ausserberg – Ze Steinu – Eiltini – Niwärch – Ausserberg



5 h



15,8 km



771 m



771 m



1: 25 000 Visp
274T Visp

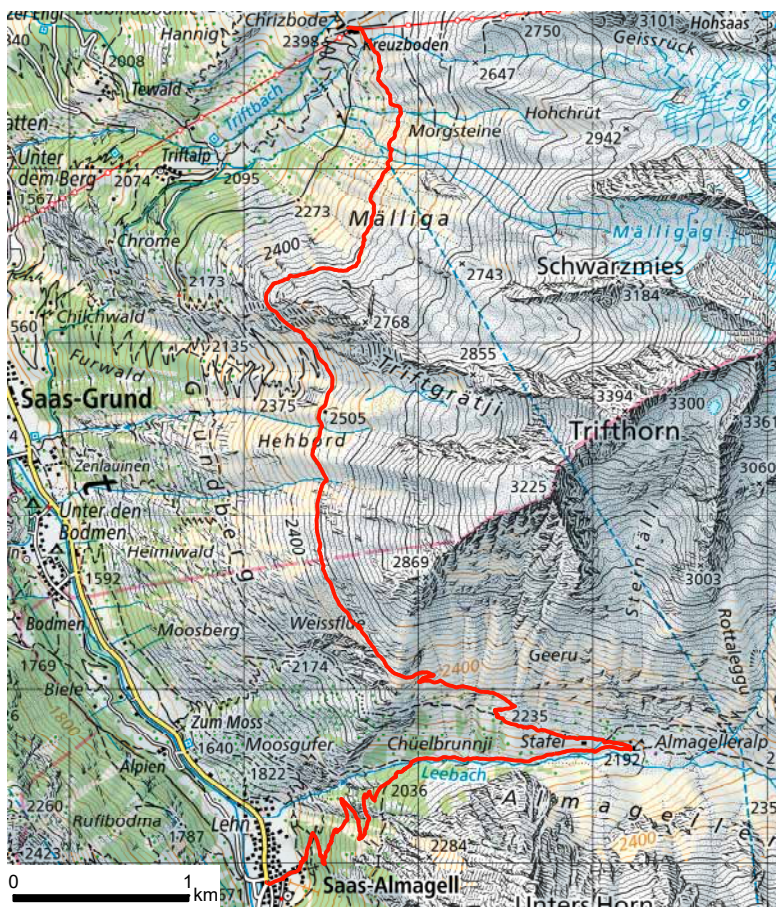
- 01
- 02
- 03
- 04
- 05
- 06
- 07
- 08
- 09
- 10
- 11
- 12



Ausserberg



10 Almagellertal



Kreuzboden – Almagellertal – Saas-Almagell



3 h 10



10,4 km



270 m



1000 m



1:25 000 Saastal
284T Mischabel / 3306T Zermatt – Saas Fee
3319T Simplon

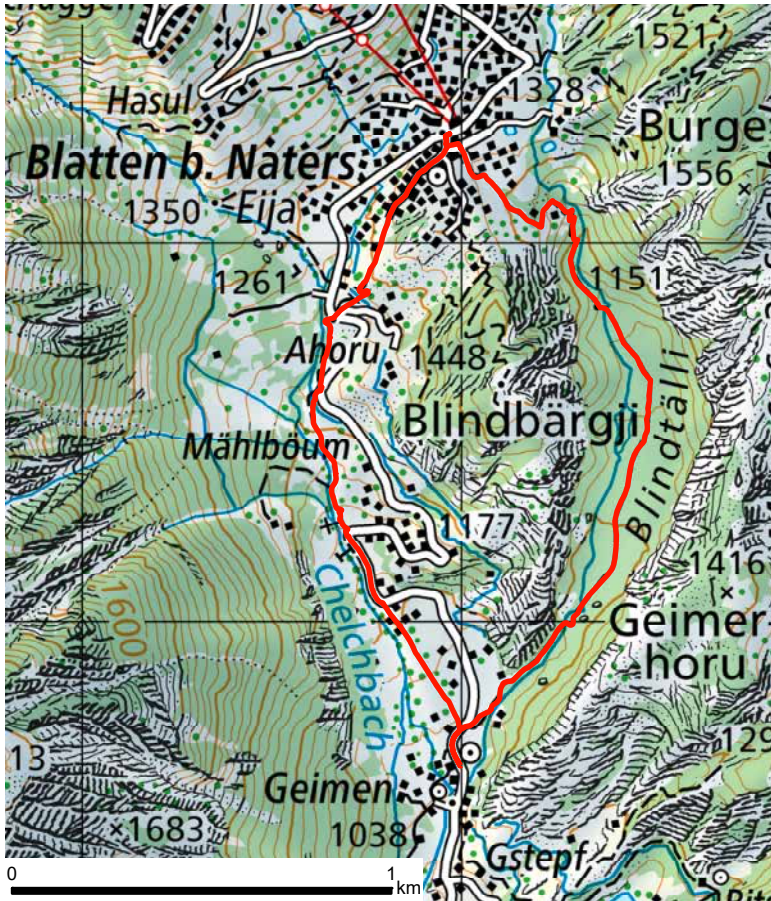
01 02 03 04 05 06 07 08 09 10 11 12

Kreuzboden  
Saas-Almagell  

Almagellertal 



11 Blindtälli



Geimen – Blindtälli – Blatten b. Naters – Geimen



1 h 30



4,4 km



300 m



300 m



1:25000 Aletsch
274T Visp / 264T Jungfrau
3324T Lötschental-Aletschgletscher

- 01
- 02
- 03
- 04
- 05
- 06
- 07
- 08
- 09
- 10
- 11
- 12

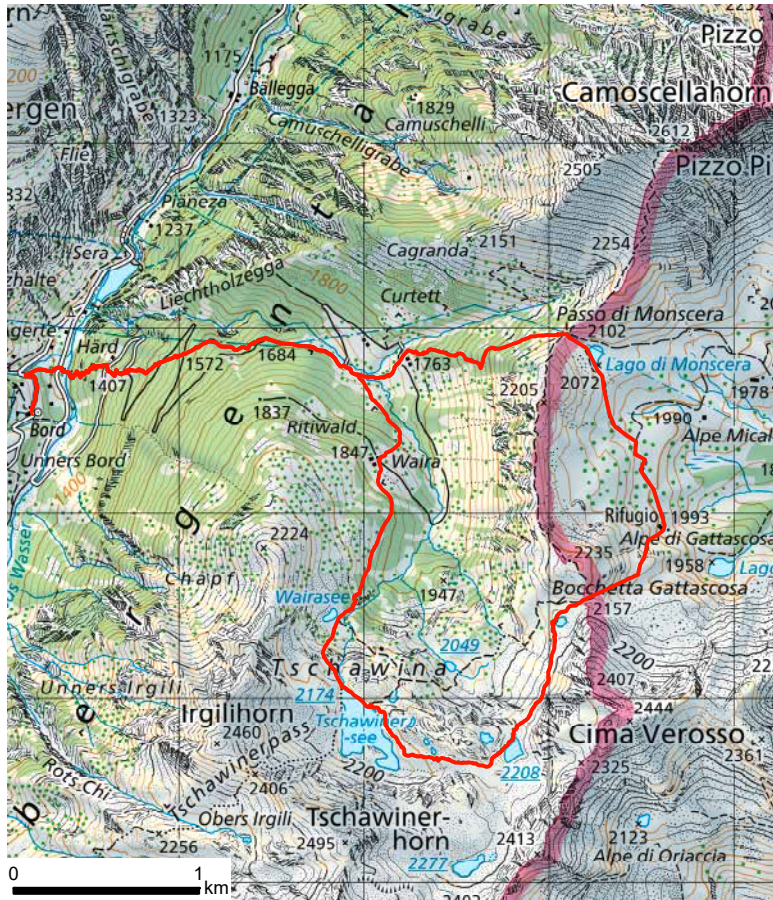
Geimen



Blatten



12 Zwischbergental



Bord – Tschawinersee – Rifugio Gattascosa (I) –
Passo di Monscera – Bord



5 h 45



13 km



1200 m



1200 m



1:25 000 Simplon
274T Visp

- 01
- 02
- 03
- 04
- 05
- 06
- 07
- 08
- 09
- 10
- 11
- 12

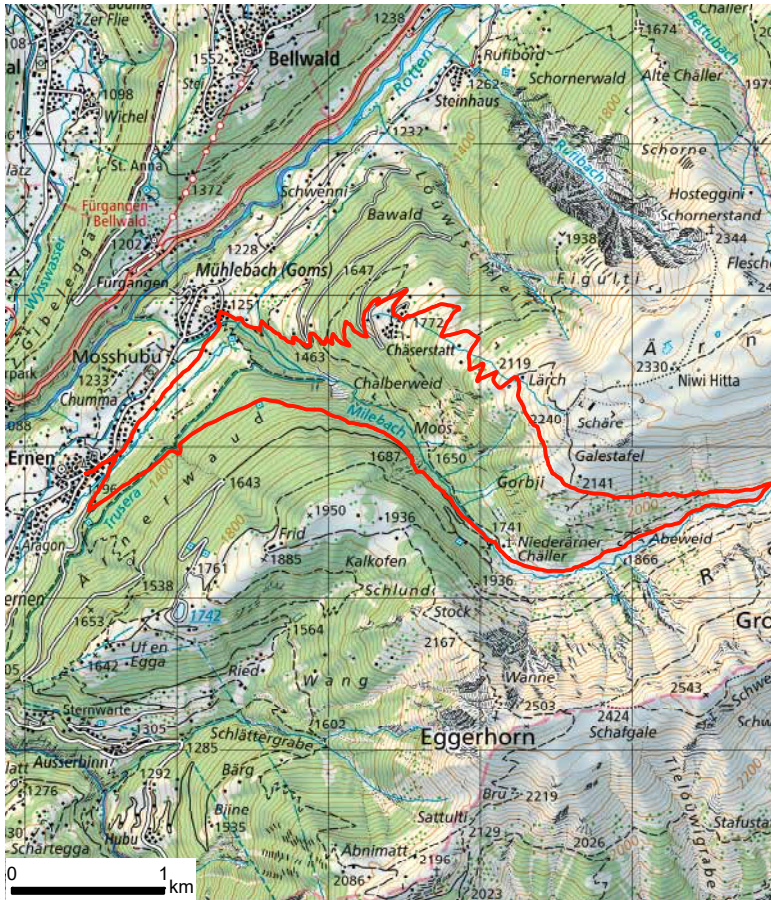


Bord

Rifugio Gattascosa (I)



13 Rappental



Ernen – Chäller – Chäserstatt – Mühlebach – Ernen



5 h 15



14,2 km



1025 m



1025 m



1: 25 000 Goms
265T Nufenenpass

- 01
- 02
- 03
- 04
- 05
- 06
- 07
- 08
- 09
- 10
- 11
- 12



Mühlebach



14 Merezebach



Münster – Merezebach – Stockji – Münster



7 h



16,3 km



1455 m



1455 m



1:25000 Goms
265T Nufenenpass

01 02 03 04 05 06 07 08 09 10 11 12



Münster   

Impressum

Éditeur | Herausgeber © Valrando, Sion
Série 12/2022

Tirage | Auflage 10000 Ex.

Quelle Bundesamt für Landestopografie
swisstopo

Copyright photos | Fotos

Page de titre / Titelseite: Cabane de Susanfe © LITESCAPÉ

01: Vue sur Léman © Vincent Moulin

02: Vallon de Savalène © Ueli Raz

03: Vallon de They © litescapemedia

04: Vallon de Susanfe © litescapemedia

05: Vallon d'Emaney © Eric Mottier

06: Montée Valsorey © Gaetan Tornay

07: La Combe d'Arbaz © OT Anzère

08: Vallon de Réchy, Lac du Louché © RDaniel

09: Baltschiederteral © Romaine Fournier

10: Almagellerhütte © Saastal Tourismus AG

11: Blindtälli oberhalb Geimen © Blatten Belalp Tourismus AG

12: Tschawinersee © Brig Simplon Tourismus / Silvio Burgener

13: Rappental © @Landschaftspark Binntal

14: Seewe © Obergoms Tourismus AG

Impression et graphisme | Druck und Grafik

Valmedia AG, Visp



Kreiere dein eigenes Stück Schweiz Crée ton propre morceau de Suisse



Schweizerische Eidgenossenschaft
Confédération suisse
Confederazione Svizzera
Confederaziun svizra

Bundesamt für Landestopografie swisstopo
Office fédéral de topographie swisstopo

mySwissMap – für jeden Geschmack etwas dabei.
Jetzt selbst gestalten und gleich bestellen:
mySwissMap – pour tous les goûts.
Réalisez-la vous-même et commandez-la maintenant:
swisstopo.ch/myswissmap

